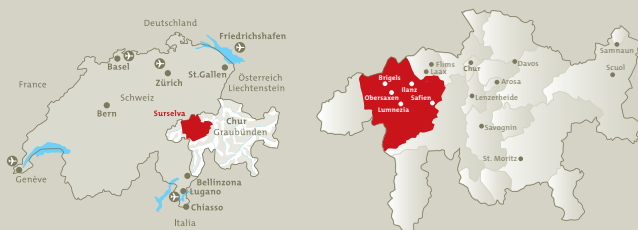




Erfahren Sie mehr über die Geschichte der Walsen

# Walsenweg



## Ihr Ansprechpartner vor Ort

Surselva Tourismus  
Info Obersaxen

Postfach 50  
7134 Obersaxen  
Tel. 0041 81 933 22 22

obersaxen@surselva.info  
www.surselva.info

## Der Walsenweg

Auf Schritt und Tritt den Atem der Geschichte und der Natur spüren. Auf dem Walsenweg können Sie ein Stück Kulturgeschichte erwandern und die Natur hautnah erleben. Über 20 Informationstafeln begleiten Sie auf dem 8 km langen Naturweg von Giraniga hinauf zur Feuerstelle Sassli. Weiter geht's über die 44.5 m lange Hängebrücke über das Schlettertobel. Das Überqueren des Tobels über die Hängebrücke, rund 16 m über dem Bachbett, wird für manchen zu einer kleinen Mutprobe! Nach einem kurzen Aufstieg erwartet Sie das einmalige Durchblickpanorama bei der Feuerstelle Plämpoort (1676 m ü. M.) unterhalb der Kartitscha. Dieser Aussichtspunkt ermöglicht Ihnen die Bestimmung aller Bergspitzen der gegenüberliegenden Bergketten und bietet ein atemberaubendes Panorama.

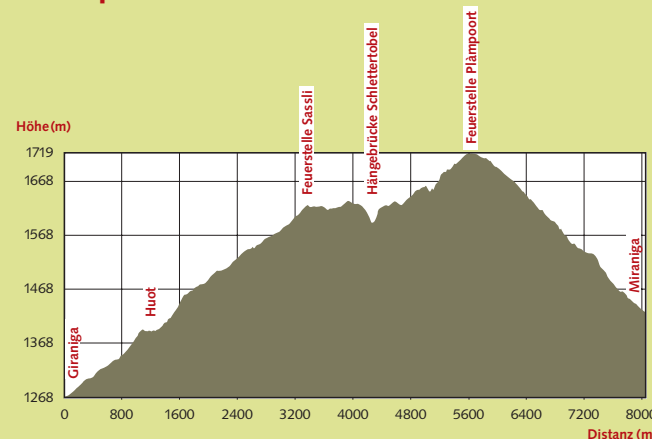
Die Feuerstelle Plämpoort, ausgestattet mit Trinkwasser ab dem Brunnen und einem WC-Gebäude in Blockbauweise lädt zum Verweilen und Erholen ein. Der Abstieg nach Miraniga wird zu einem Spaziergang mit Aussicht in die verschiedensten Richtungen der Surselva. Einmal mit Blick bis nach Chur und in der anderen Richtung bis nach Disentis sowie auf der gegenüber liegenden Talseite auf das schöne Gipfelpanorama. Der Lehrpfad widerspiegelt die unmittelbaren Wechselwirkungen zwischen Mensch, Natur und Landschaft.

### Empfehlungen für Wandernde



- Halten Sie Distanz zu Rindvieh
- Kälber auf keinen Fall berühren
- Hunde an der Leine führen und nur im Notfall loslassen
- Entsorgen Sie den Kot ihres Hundes bei den Robidog-Stellen

### Höhenprofil



### Regeln für Biker

#### Mountainbike-Fahrer:

- benützen den Walsenweg nur zu Nebenzeiten
- nehmen Rücksicht auf Wanderer und lassen ihnen in jedem Fall den Vortritt
- tragen Sorge zu Pflanzen und Tieren
- nehmen Rücksicht auf die Bedürfnisse der Landwirtschaft.
- Sie schliessen Gatter und fahren nicht querfeldein



Durchblickpanorama

### Im alten Stil erhaltener Walsenstall

Auf dem Weg von Tobel nach Zarzana befindet sich ein alter Viehstall, welcher im ursprünglichen Stil restauriert wurde. Im Oberstall befinden sich alte Geräte aus früheren Zeiten. Der Unterstall ist so eingerichtet, wie er früher funktionierte. Auf Wunsch führen wir Sie durch dieses kleine Museum.

#### Besichtigungen des Walsenstall:

Kompetente Führer von ProSupersaxa erklären Ihnen gerne die Ausstellungsobjekte und viele interessante Geschichten zu den Walsern.

Weitere Informationen erhalten Sie bei Surselva Tourismus Info Obersaxen.



alte Geräte aus früheren Zeiten

### Hinweise

#### Route:

Giraniga – Huot – Sassli (Feuerstelle) – Schlettertobel (Hängebrücke) – Plämpoort (Feuerstelle u. Durchblickpanorama) – Miraniga

- Zeitbedarf: ca. 3 Stunden
- Länge: 8 km (auf dem Weg befinden sich km-Angaben)
- Höhendifferenz: 521 m
- max. Höhe: 1715 m. ü. M.
- mehrheitlich Naturweg
- Parkplätze in Giraniga und Miraniga
- Bushaltestellen in Giraniga und Meierhof



Feuerstelle Plämpoort

#### Rückwegvariante:

- Zurück an den Ausgangspunkt über den Puntsteg (zwischen Miraniga und Zarzana)
- Hinweg ab Meierhof und Rückweg bis Meierhof (zusätzlich 4.5 km)



Imtschlacht

#### Einkehrmöglichkeiten:

- Bergrest. Wali (Abstecher), Wali
- Leo's SnackBar (Abstecher), Untermatt
- Wisis Püra-Bar (Abstecher), Untermatt
- Rest. Stai, Miraniga
- weitere Restaurants in Meierhof



Hängebrücke

Tragen Sie Sorge zur Umwelt








## Die Walserstationen

Die kunstvollen Tafeln wurden durch den lokalen Maler Rudolf Mirer gestaltet.

1. Der Weg der Walser
2. Grosswild
3. Vögel
4. Kalkbrenngrube
5. Siedlung Huot
6. Pilze und Beeren
7. Blumen/Moore
8. Kirchen und Kapellen
9. Wald- und Forstwirtschaft
10. Land- und Alpwirtschaft
11. Megalithen
12. Brotbacken
13. Heilkräuter
14. Trockenmauer
15. Bäche und Brücken
16. Maisensä und Almend
17. Jagd- und Kleinwild
18. Durchblickpanorama
19. Tourismus
20. Steine und Geologie
21. Obersaxer Deutsch
22. Wasserversorgung
23. Der Weg der Walser

 Walerstall in Zarzana

 Variante Rückweg über Meierhof

 Variante Rückweg über Puntstegg

 Restaurant Stai

 Wisis Püra-Bar  
 Leo's Snackbar

 Bergrestaurant Wali